


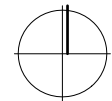
- Zeichenerklärung**
 Biotoptypen nach Ökokonto-Verordnung 2010
- Hohe naturschutzfachliche Bedeutung**
- Streuobstbestand auf Fettwiese (45.40b)
- Mittlere naturschutzfachliche Bedeutung**
- Fettweide (33.52)
- artenarm
 - Streuobstbestand auf Fettwiese (45.40b)
- artenarm
 - Ruderalvegetation frischer Standorte (35.63)
 - Gebüsch mittlerer Standorte (42.20)
- Sehr geringe-keine naturschutzfachliche Bedeutung**
- Acker mit fragmentarischer Unkrautvegetation (37.11)
 - Straße/Gebäude, vollständig versiegelt (60.10/20)
- Bäume**
- Einzelbäume auf Fettweide (45.30b)
- artenarm
- Nachrichtlich**
- Lage im Wasserschutzgebiet, Zone III und IIIA
 "Allmendinger Weiher"
- Sonstige Planzeichen**
- Räumlicher Geltungsbereich
Bebauungsplan "Winkeläcker"

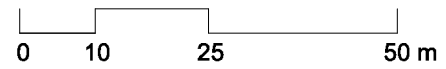
 **Gemeinde Allmendingen**
Grötzingen
 Alb-Donau-Kreis

Bebauungsplan
"Gewerbegebiet Winkeläcker"

Bestandsplan Biotoptypen
ENTWURF

Stand: 29.04.2020
 Maßstab 1 : 1.000





Planfertiger:

 **WICK + PARTNER**
 ARCHITECTEN STADTPLANER
 Gähnkopf 16
 70192 Stuttgart
 0711-25509550
 info@wick-partner.de