







-  Art der baulichen Nutzung
- Allgemeines Wohngebiet -
-  Überbaubare Grundstücksflächen
- Baugrenzen -
-  Verkehrsflächen besonderer
Zweckbestimmung
- verkehrsberuhigter Bereich -
-  Bestandsleitung Netze BW
-  Geltungsbereich "Teilbereich Mitte"

 Gemeinde Allmendingen
Alb-Donau-Kreis

Bebauungsplan
"Bahnhofstraße, Teilbereich Mitte"

Vorentwurf

Stand: 24.01.2019
Maßstab 1 : 1.000



Planfertiger:

 **WICK + PARTNER**
ARCHITECTEN STADTPLANER
Gähkopf 18
70192 Stuttgart
0711-25509550
info@wick-partner.de

