

Vom Weißen Kreuz Tour 4 auf die Lutherischen Berge

Wandern und Radeln rund um Allmendingen



Gemeinde ALLMENDINGEN

Allmendingen liegt reizvoll eingebettet in das Schmiechtal am Fuß der Schwäbischen Alb und bietet für Erholungssuchende herrliche Wanderwege, ein Waldfreibad und das Naturschutzgebiet „Schmiechener See“ mit einer einzigartigen Vogel- und Pflanzenwelt.

Der Westen unserer Gemeinde liegt bereits auf der Schwäbischen Alb, während der größere Teil der Gemeinde in einem Taleinschnitt von breiten Waldgürteln umsäumt liegt.

Zur Gemeinde gehören die Ortsteile Ennahofen, Grötzingen, Niederhofen und Weilersteußlingen.

Das gesamte Gemeindegebiet umfaßt 4590 ha; Allmendingen hat derzeit rd. 4580 Einwohner.

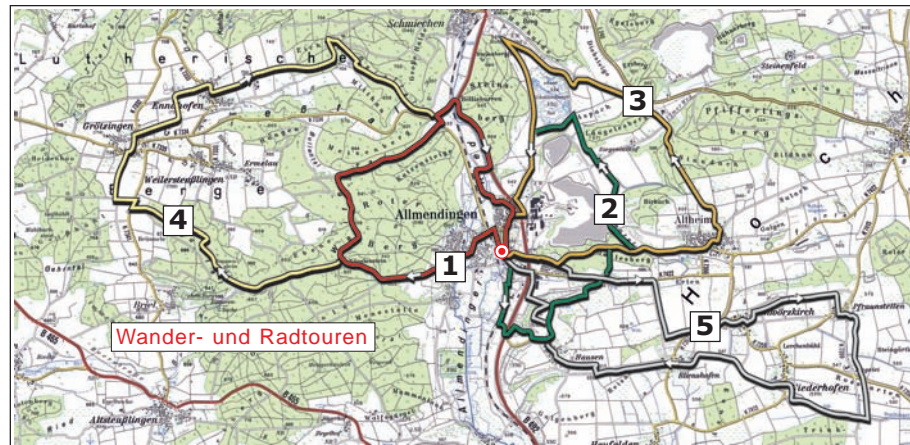
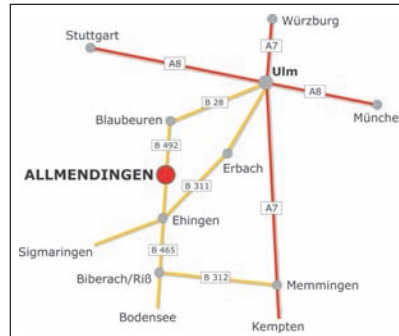
Gemeinde ALTHEIM

3 km östlich von Allmendingen liegt die selbständige Gemeinde Altheim mit ihren rd. 570 Einwohnern. Altheim ist mit Allmendingen durch eine vereinbarte Verwaltungsgemeinschaft verbunden. Gesamtgröße der Gemeinde 780 ha.

Weitere Informationen

Gemeindeverwaltung
Hauptstraße 16 • 89604 Allmendingen
Tel. 0 73 91 / 70 15-0

www.allmendingen.de • E-Mail: info@allmendingen.de



Gaststätten

Allmendingen

- Hotel Dietz, Gasthaus Adler
Hauptstraße 23, Tel. 07391 / 52068
- Gasthaus Hasenstüble
Ried 2, Tel. 07391 / 71598
- Gasthaus Kreuz
Kleindorfer Str. 45, Tel. 07391 / 53731
- TSV Sportgaststätte
Am Stadion, Tel. 07391 / 6777
- Schlosstmühle
Schwenkstraße, Tel. 07391 / 2008
- Schmidt's Bistro
Kleindorferstr.56, Tel. 07391 / 754164
- Schwimmbadgaststätte
Tel. 07391 / 71270
(nur in den Sommermonaten geöffnet)

Hausen ob Allmendingen

- Stadt auf den Bergen
Tel. 07391 / 8276

Ennahofen

- Gasthaus Hirsch
Tel. 07384 / 6614
- Gasthaus Hasen
Tel. 07384 / 446

Grötzingen

- Gasthaus Löwen
Tel. 07384 / 466
- Gasthaus Adler
Tel. 07384 / 254

110 Im Notfall

Notruf

Polizei 110
Feuerwehr 112

Polizeirevier Ehingen

Tel. 07391 / 588-0

Krankenhaus

Blaubeuren
Tel. 07344 / 170-0
Ehingen
Tel. 07391 / 586-0

in Allmendingen

Apotheke St. Martin
Allmendingen, Hauptstraße 19
Tel. 07391 / 1000

Dr. Blankenhorn

Allmendingen, Bahnhofstraße 3
Tel. 07391 / 70370

Dr. Spitzmüller

Allmendingen, Hauptstraße 10
Tel. 07391 / 8031

Dr. Detzel, Zahnarzt

Allmendingen, Hauptstraße 24
Tel. 07391 / 3233

Legende

-  Aussichtspunkt
-  Sehenswert
-  Kirche
-  Schloss
-  Minigolf
-  Feldkreuz
-  Schwimmbad
-  Wasserturm
-  Wanderparkplatz
-  Streckenverlauf
-  Abkürzung
-  Strecke für Radler



Herausgeber:
Gemeinde, Gemeindemarketing und
Handel- u. Gewerbeverein Allmendingen
Layout, Satz: grafik & design & multimedia



Vom Weißen Kreuz auf die Lutherischen Berge

Vom Weißen Kreuz aus gehen wir in westliche Richtung durch das Urstromtal der Donau, das heutige „Weite Tal“. Wir kommen vorbei am Nägelsstein und erreichen nach ca. 5,5 km eine Wegegabelung.

Hier verlassen wir das Weite Tal und wandern rechts ins „Rautal“ mit Rappenstein und Schunterhöhle.

An der Wegegabelung nach Weilersteußlingen halten wir uns links und bleiben weiter im Rautal bis zur K7341 Briel-Grötzingen.

Auf der Kreisstraße verbleiben wir nur kurz, biegen links ab und erreichen nach ca. 1 km Grötzingen.

Hier gehen wir auf der „Langestraße“ bis zur Einmündung „Eichbühl“.

Diesem Weg folgen wir in Richtung Ennahofer Wasserturm.

Von hier aus haben wir einen wunderbaren Ausblick auf die Lutherischen Berge.

In Ennahofen angekommen biegen wir nach dem Rathaus links ab in den „Lang Rain“-Weg.

An den Aussiedlerhöfen vorbei erreichen wir nach ca. 2 km das Waldgebiet Eichhau.

Ein bequemer Waldweg führt uns zurück zum Ausgangspunkt Weißes Kreuz.




Ennahofen, Dorfplatz mit Gasthaus Hirsch

Sehenswertes und Interessantes

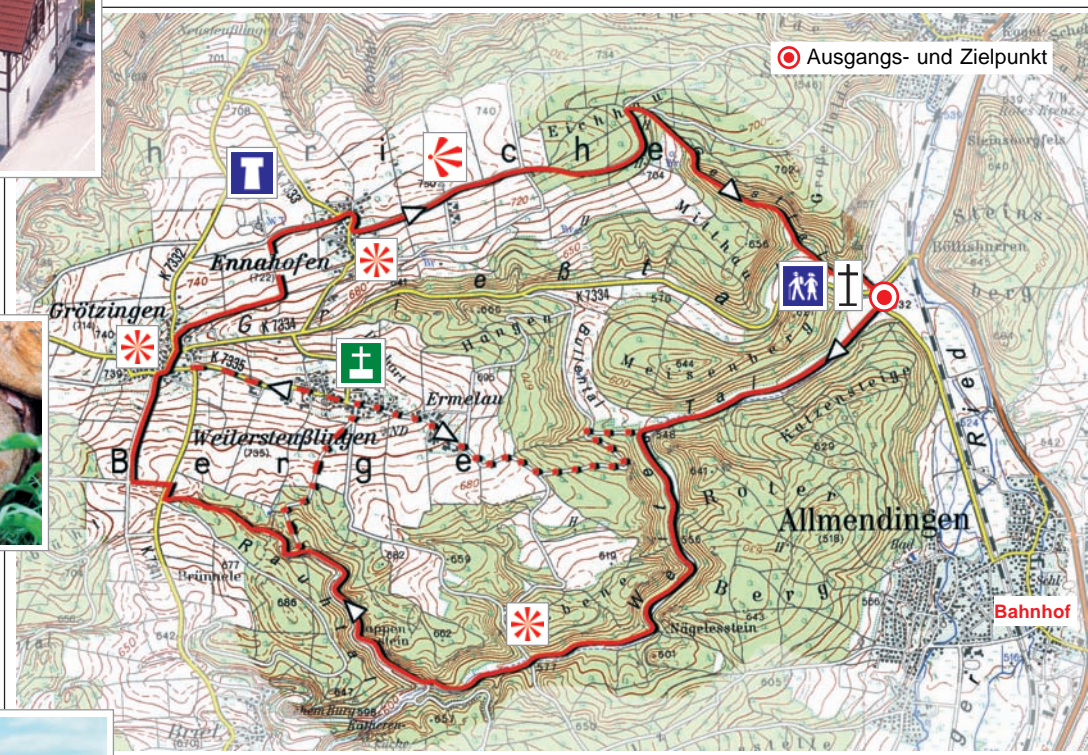
- Schunterhöhle
- Grötzingen, Rathaus von 1883
- Ennahofen, Rathaus, Gasthaus zum Hirsch
- Weilersteußlingen, Pfarrkirche St. Pankratz



Rathaus in Grötzingen



Kirche Weilersteußlingen



Strecke		
Wanderung vom Schmiechtal auf die Alb - auf gut befestigten Wegen. Anspruchsvolle Radstrecke.		
Länge:	Hauptstrecke	Abkürzung
	16 km	12 km
Wanderzeit:	3,5 Stunden	2,5 Stunden
Anfahrt		
mit Pkw:	B 492 Echingen - Blaubeuren Abzweigung Richtung Grötzingen Wanderparkplatz	
mit Zug:	Linie Ulm - Sigmaringen	

